

CARNET DE CABOTAGE

Itinéraire fluvio-maritime en Bretagne

LIAISON MANCHE-OCÉAN

TRONÇON 3

La Gacilly > Redon > Rennes

 **Interreg**
Atlantic Area
European Regional Development Fund



CAPITEN

ÉDITO

De Saint-Malo à Belle-Île-en-Mer, embarquez sur les canaux de Bretagne et découvrez les richesses de la Bretagne intérieure !

La Bretagne est une terre de nautisme, notamment reconnue pour ses 2730 km de côtes qui offrent un formidable terrain de jeu pour les navigant·e·s chevronné·e·s ou amateur·e·s. Mais le saviez-vous, cette activité largement pratiquée est également l'occasion de découvrir une autre facette de la Bretagne, plus secrète : celles des canaux. La région est en effet riche d'un réseau de voies navigables qui sillonne le territoire et offre, ici aussi, de formidables opportunités de navigation.

Pilote du projet transnational européen Interreg Espace Atlantique CAPITEN, la Région Bretagne participe à la création d'un réseau de cabotage européen. Afin de faire découvrir au plus grand nombre de nouvelles expériences touristiques et de navigation le long des canaux de Bretagne, elle édite aujourd'hui 4 carnets de cabotage, couvrant l'itinéraire Saint-Malo >> Belle-Île-en-Mer par la Rance et la Vilaine :

- > **Tronçon 1 : Saint-Malo >> Dinan**
- > **Tronçon 2 : Dinan >> Rennes**
- > **Tronçon 3 : Rennes >> Redon**
- > **Tronçon 4 : Redon >> Belle-Île-en-Mer**

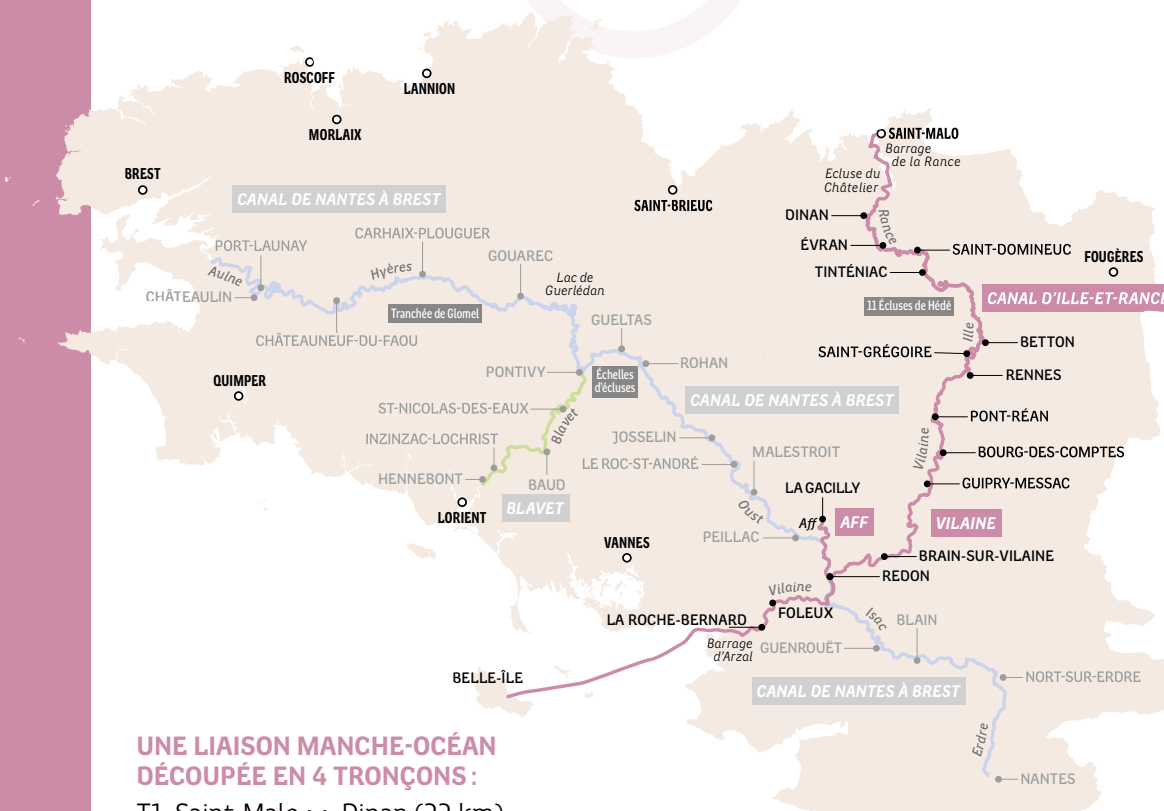
Étape par étape, ces guides vous présentent les atouts touristiques et les particularités de chacun de ces territoires, ainsi que l'offre de services et les conditions de navigation tout au long de cette liaison Manche - Océan. Ils constitueront une aide précieuse pour vous permettre de préparer au mieux votre itinérance et vivre une aventure nautique inoubliable.

Belle navigation sur les canaux de Bretagne !

LA LIAISON MANCHE-OCÉAN

La « liaison Manche-Océan » est une liaison historique maritime permettant de relier la Manche à l'Océan Atlantique par l'intérieur de la Bretagne.

Cette navigation fluviale et maritime s'effectue sur un périmètre géographique traversant trois départements : les Côtes-d'Armor, l'Ille-et-Vilaine et le Morbihan et quatre destinations touristiques : Cap Fréhel - Saint-Malo /Baie du Mont Saint-Michel, Rennes et les Portes de Bretagne, Bretagne Loire Océan, Bretagne sud - Golfe du Morbihan.






UNE LIAISON MANCHE-OCÉAN DÉCOUPÉE EN 4 TRONÇONS :

- T1. Saint-Malo >> Dinan (22 km)
- T2. Dinan >> Rennes (85 km)
- T3. Rennes >> Redon (110 km)
- T4. Redon >> Belle-Île-en-Mer (env. 95 km)



LEXIQUE DES PICTOGRAMMES

	ÉPICERIE		ACTIVITÉS NAUTIQUES : KAYAK, PADDLE, VOILE
	BOULANGERIE		QUAI
	CARBURANT		GRUE
	GARE SNCF		CALE
	RESTAURANT		BORNE À EAUX USÉES
	HÔTEL		SANITAIRES
	CAMPING		DOUCHE
	MARCHÉ		EAU
	OFFICE DE TOURISME		ÉLECTRICITÉ
	LOCATION DE VÉLOS		WIFI AU PORT

LE CANAL D'ILLE-ET-RANCE

TRAJETS - HALTES - ESCALES

P. 8-9	La Gacilly
P. 10-11	La Gacilly > l'Île-aux-Pies
P. 12-13	l'Île-aux-Pies > Redon
P. 14-15	Redon > Brain-sur-Vilaine
P. 16-17	Brain-sur-Vilaine > Port-de-Roche - Langon
P. 18-19	Port-de-Roche > Guipry-Messac
P. 20-21	Guipry-Messac > Pléchâtel
P. 22-23	Pléchâtel > Bourg-des-Comptes
P. 24-25	Bourg-des-Comptes > Pont-Réan
P. 26-27	Pont-Réan > Apigné
P. 28-29	Apigné > Rennes

Note : les extraits de cartes marines contenus dans ce document ne peuvent pas servir à la navigation. Fond cartographique : Datashom avec l'aimable autorisation du service Hydrographique et Océanographique de la Marine. Cartes requises pour naviguer aux abords de Saint-Malo et sur l'estuaire de la Rance : SHOM 7130 int 1754 et SHOM 4233.

Escale ou halte ?

Nous avons choisi comme escales les sites qui offrent la majorité des services indispensables pour passer une nuit. Elles peuvent être propices à une halte, pour une pause déjeuner ou à une visite, en fonction de vos centres d'intérêt, de la durée de votre séjour et des facilités d'approvisionnement.

DE LA GACILLY À RENNES

De La Gacilly, on emprunte l’Aff (sur 9 km) qui se jette dans l’Oust (sur 12 km) qui se jette dans la Vilaine à Redon.

La Vilaine est au cœur de l’histoire de la région. Dès le néolithique, elle a été utilisée pour le transport et la navigation.

À chaque confluence de la Vilaine avec une rivière importante, une ville s’est créée : Redon et Rennes en sont les principaux exemples. Des villes chargées d’histoire. Des villages ont pu être créés proches d’un gué ou sur un promontoire pour surveiller le fleuve. Là encore, les traces monumentales sont très présentes.

La domestication de la Vilaine pour une meilleure navigation et l’utilisation de son courant datent de plusieurs siècles. Les écluses, quais, moulins, minoteries sont les témoins de cette histoire fluviale.

Ce patrimoine est particulièrement bien conservé sur la Vilaine.

DE LA GACILLY À REDON

Il y a 20 km et une seule écluse pour arriver au port.

DE REDON À RENNES

Il y a 90 km, 13 écluses.

Le passage d’une écluse prend $\frac{1}{4}$ heure à $\frac{1}{2}$ heure en fonction de l’affluence.

Nous vous indiquons les cartes du guide fluvial « Bretagne » des éditions du Breil, dans l’encadré annonçant la longueur du trajet et le nombre d’écluses présentes.

Le nom de « Vilaine » a plusieurs explications mais rien à voir avec l’adjectif français. Ce nom viendrait de « velenn », jaune en breton, jaune comme les eaux boueuses que le fleuve devait véhiculer lors des crues avant sa domestication.

Une faune et une flore riches se sont adaptées aux variations de débit d’eau, les hauts et les bas d’un long fleuve de 220 km qui n’a pas toujours été tranquille.

Les paysages sont très variés : falaises schisteuses, plaines marécageuses, collines de bocages.

L’Aff prend sa source dans la légendaire forêt de Paimpont, la forêt de Brocéliande. Elle en a gardé un caractère mystérieux.

L’Oust a été contraint en bonne partie au canal de Nantes à Brest mais se présente plus sauvage à l’île-aux-Pies.



Léhon

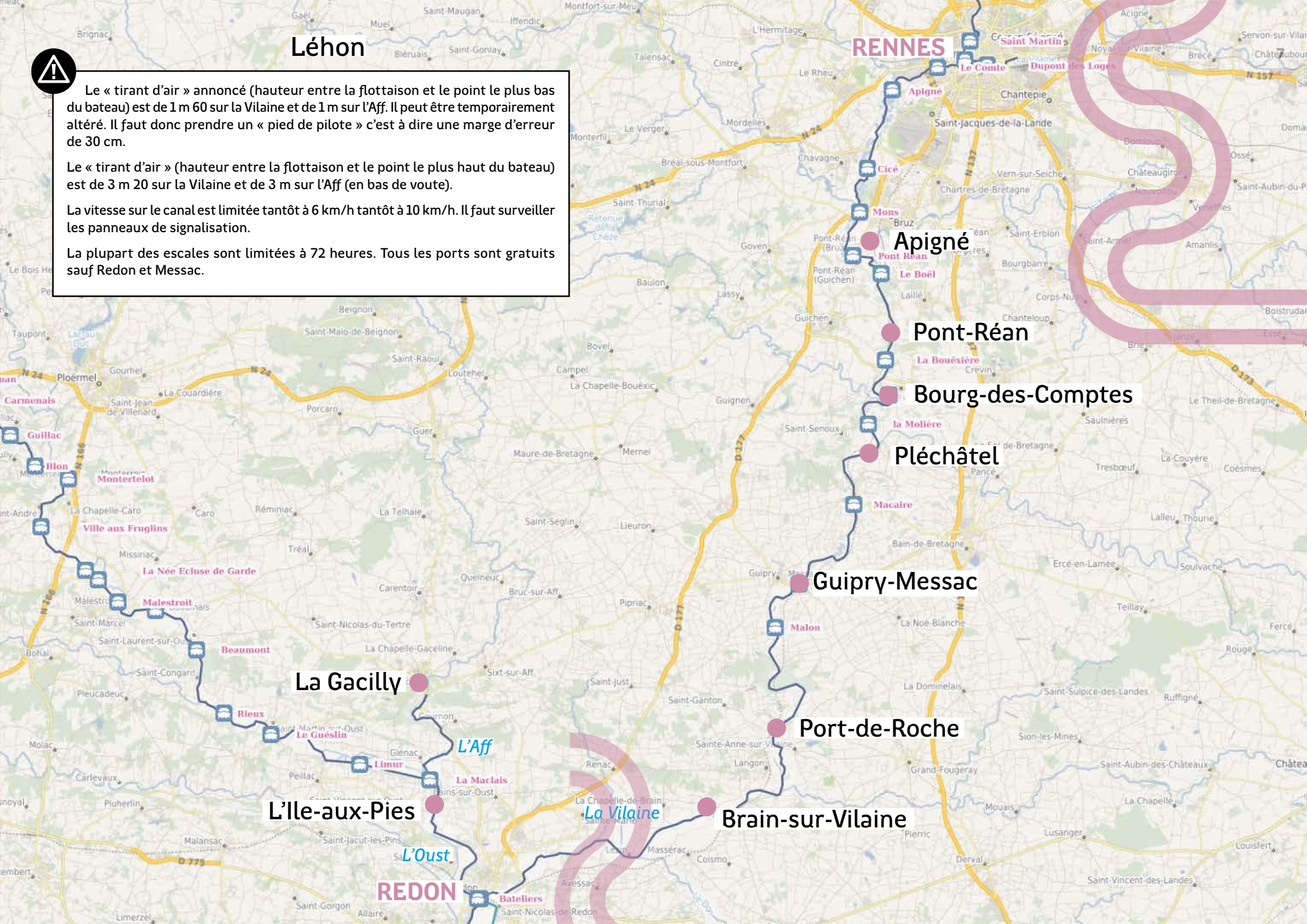


Le « tirant d'air » annoncé (hauteur entre la flottaison et le point le plus bas du bateau) est de 1 m 60 sur la Vilaine et de 1 m sur l'Aff. Il peut être temporairement altéré. Il faut donc prendre un « pied de pilote » c'est à dire une marge d'erreur de 30 cm.

Le « tirant d'air » (hauteur entre la flottaison et le point le plus haut du bateau) est de 3 m 20 sur la Vilaine et de 3 m sur l'Aff (en bas de voute).

La vitesse sur le canal est limitée tantôt à 6 km/h tantôt à 10 km/h. Il faut surveiller les panneaux de signalisation.

La plupart des escales sont limitées à 72 heures. Tous les ports sont gratuits sauf Redon et Messac.



LA GACILLY

ÎLE-AUX-PIES À 10KM, REDON À 20KM
/ Guide du Breil p 103

La Gacilly est connue pour l'entreprise Yves Rocher. Avec ses entreprises associées, c'est 1500 emplois à la Gacilly : production, recherche, commercialisation. C'est le poumon de la ville de 4 000 habitant-e-s.

La Gacilly a été précurseur pour les expositions de photos monumentales en extérieur. Chaque année un thème, des pays, 1 000 photos exposées.

Le must en Bretagne !



Une quinzaine de places au ponton. Le nombre de places est un peu juste en pleine saison. La place est limitée à 72h.



Pêche à la chevesne



Location de kayaks



L'espace Yves Rocher : le musée immersif, le restaurant

LES +

- Des expos photos émouvantes, qui questionnent.
- Village très bien restauré.
- Des animations tout l'été, même en septembre !

À VOIR

- Les expos photos ont pris de l'ampleur : dans les parcs, sur les murs, il faut arpenter les venelles et les bords de rivière pour découvrir l'ensemble des photos de l'exposition. Du 1^{er} juin au 30 septembre. www.festivalphoto-lagacilly.com
- Les ateliers. L'artisanat a été favorisé par la mairie qui a rénové plusieurs maisons pour accueillir les artisans.

RESTAURANTS

- Nombreux restaurants dans le bourg.
- Près du port, le « Végétarium Café », dans la Maison Yves Rocher, rive gauche après la passerelle tél. 02 99 08 37 36.

HÉBERGEMENTS

- Cabanons pour 2 personnes ou roulotte au camping « Rives Natures » tél. 02 99 08 10 59.
- « Eco hôtel spa La Grée des Landes », tél. 02 99 08 50 50.

MARCHÉ

Le samedi matin

ÉPICERIE

Il faut monter un peu dans le bourg à environ 500 mètres « L'Épicerie de La Gacilly ».

BOULANGERIE

À côté de l'épicerie.

*Office du tourisme de Dinan agglomération :
Tél. 02 96 87 14 14
9 rue du Château BP 65261 - 22105 Dinan*

COMMODITÉS

Au-dessus du port, grands lavabos, WC ; pas de douches au port, possibilité au camping « Rives Natures ». Il n'y a pas d'eau au ponton. Vous pouvez en trouver aux sanitaires juste au-dessus.

CARBURANT

Rien au port, station service la plus proche au nord de la ville, le garage Renault, à 1 km.

ACTIVITÉS

- Le jardin botanique Yves Rocher au nord de la ville, tél. 02 99 08 35 84.
- Le « Musée immersif Yves Rocher », tél. 02 99 08 37 36.
- Location de kayaks et pédalos au camping, en amont de la ville.
- Concerts au « Maquis Chanchan » en été.
- « Brasserie Roy », port. 06 87 30 84 16.
- Location de vélos « Holland bike », au nord de la ville, un peu loin. Ils doivent se rapprocher du port.
- À l'Artémia, spectacles dans la nouvelle salle, au nord de la ville.



Point info des expos photos



L'office du tourisme propose des circuits de randonnées



Visite possible à l'usine Yves Rocher



Hébergement original au camping « Rives Nature »



Location de vélos électriques



L'été : concert tous les jeudis soirs de juin à septembre dans l'espace Yves Rocher

LA GACILLY > ÎLE-AUX-PIES

10 KM / Guide du Breil p. 103

L'Aff est une rivière très étroite et peu profonde mais il ne faut pas hésiter à vivre cette aventure. On pourrait se croire dans la forêt de Brocéliande. On est à l'ombre presque tout le long, c'est très agréable en été. Le paddle se prêterait très bien au site.

L'Oust est un affluent de la Vilaine. Les paysages sont très changeants : marais, falaises.

Glénac est un petit port, avec une annexe de l'exposition photo de La Gacilly, le loueur de pénichette Nicols, une belle cale de mise à l'eau et un bâti rural très ancien.

L'Île-aux-Pies est le port à privilégier. Les pies ne sont pas seules : il y a aussi l'Île aux Geais, l'Île aux Corbeaux non accessibles en péniche. Les falaises abruptes de granit forment une cluse de 50 m de haut.



Vitesse limitée à 6 km/h sur l'Aff



Le port de Glénac à 8 km de La Gacilly



Les marais près de Glénac



L'embouchure de l'Aff



L'Aff est très étroit, par endroit le croisement est délicat



Tirant d'air 3 m 30. En période de crue surveiller la règle graduée



LES +

- Sur l'Aff : attention au tirant d'air : branches des arbres, pont.
- Sur l'Oust : bien respecter le balisage les oiseaux ont pieds en bien des endroits.
- À l'Île-aux-Pies : attention aux canoës, kayaks et petits bateaux électriques pas toujours bien manœuvrés...



ÎLE-AUX-PIES



À VOIR

- L'écluse de La Maclais est l'entrée du canal de Nantes à Brest, un canal décidé par Napoléon 1er lors du blocus continental imposé par les Anglais, mais terminé bien plus tard sous Napoléon III.
- Les îles en canoë ou paddle.
- Le mortier de Glénac : site ornithologique à respecter.

RESTAURANT

Un seul à l'Île-aux-Pies : une crêperie en bord du canal « Marins d'Eau d'Oust », tél. 02 99 91 37 21

HÉBERGEMENT

Camping « Le Painfaut » à 1,5 km, tél. 02 99 91 35 15. Le camping sur l'autre rive est peu accessible en bateau, tél. 02 99 91 71 41

ÉPICERIE ET BOULANGERIE

Au bourg de Saint-Vincent-sur-Oust à 3 km (de côte)

Office du tourisme de Dinan agglomération :
Tél. 02 96 87 14 14
9 rue du Château BP 65261 - 22105 Dinan

COMMODITÉS

Ni électricité, ni douche ni sanitaires

ACTIVITÉS

- « Club Lilopi », superbes canoës de toutes tailles. Le club propose des balades nautiques en canoë, et des bivouacs de 2 à 3 jours, tél. 02 99 91 21 15
- « Escapades verticales » : falaises, via ferrata, accrobranche, tél. 06 16 99 81 41
- Balade nature contée avec l'office du tourisme de Redon, tél. 02 99 71 06 04
- Location de vélos : « Ouibike », réservation sur le site 24 h à l'avance, vélos déposés sur place. www.ouibike.net/location-velo/ille-et-vilaine/redon/



Sur l'Aff, on croise des martins pêcheurs à chaque coin de rivière. Ils sont furtifs mais vite trahis par leurs couleurs vives et leur vol battu.

LES +

- Les paysages sur l'Aff et l'Oust.
- Les îlots et les falaises de l'Île-aux-Pies, un site bien protégé, grandiose.
- Les activités sportives proposées l'été.



Pontons d'attente de l'écluse



L'écluse de la Maclais



La crêperie

Aucun problème de place à l'Île-aux-Pies. Attention, le port est côté Saint-Vincent-sur-Oust



Le club l'ILOPI



Escapades verticales



La jussie est particulièrement présente sur l'Oust et dans la Vilaine. C'est une plante invasive. C'est pour sa belle fleur jaune qu'elle a été introduite au XIX^e siècle, mais aujourd'hui, elle perturbe profondément l'écosystème et gêne la navigation. Elle asphyxie rapidement les autres espèces. Sa reproduction par bouturage complique son éradication, l'arrachage complet de la plante avec ses racines s'impose.

ÎLE-AUX-PIES > REDON

9 KM / Guide du Breil p. 105 et 49

Aucune difficulté entre l'Île-aux-Pies et l'entrée de Redon. À Redon, pour rejoindre la Vilaine, il faut passer l'écluse des Bateliers, passer le port à flot et faire le tour de la pointe de la Croix de Marins. L'écluse d'Oust est rarement ouverte.

Au port maritime, quelques places à la sortie sont réservées au passage, mais aussi dans le bassin, selon les départs des abonné-e-s à l'année.



Halte de la Potinais à 2 km



Le pont tournant de Redon



L'écluse des Bateliers



Pointe de la Croix des Marins



On rejoint La Vilaine



Le quai Duguay-Trouin

L'histoire de Redon est au cœur de celle de la Bretagne. La confluence de la Vilaine et de l'Oust a été source de richesse dès le Moyen Âge, comme en témoignent l'église romane et les maisons à pans de bois.

Redon était le port maritime de Rennes, principalement pour le sel, précieuse denrée venant des marais salants de Guérande.

Avec la canalisation de la Vilaine et la construction du canal de Nantes à Brest au XIX^e siècle, Redon se transforme, la construction navale s'installe.

L'arrivée du train en 1862 va malheureusement casser cet élan.

Aujourd'hui, Redon est encore au carrefour des voies navigables mais pour le tourisme fluvial et maritime.

En 1970, le barrage d'Arzal a facilité la navigation jusqu'à Redon. Au-delà, les voiliers doivent démâter, contraints par leur tirant d'air au passage des ponts.




Le port à flot recevait des 3 mâts, leur dernier port sur la Vilaine.



L'écluse d'Oust et le quai Duguay-Trouin, les demeures cossues des armateurs. Dans la rue derrière, on peut repérer les greniers à sel qui ont fait leur richesse.

REDON



À VOIR

- La ville : les maisons à pans de bois datent du XVI^e siècle.
- Une fois rénové, le quartier vers la Croix des Marins sera un vrai plus pour la ville.
- L'abbatiale Saint-Sauveur, la tour romane et la tour gothique séparées par un incendie.
- L'écluse de l'Oust : du bel ouvrage !

RESTAURANTS

- Beaucoup de restaurants au centre-ville.
- Au port de plaisance, le « Ciné Café » et ses menus bio.
- Les halles pour manger sur le pouce.

HÉBERGEMENTS

- Nombreux sur le port et dans la ville.
- Le camping est loin du port.

MARCHÉS

- Le mercredi après-midi, marché avec les producteurs locaux, de juin à septembre 16h-19h au centre-ville.
- Vendredi et samedi matin aux halles.

Liaison avec la capitainerie : VHF canal 9

Écluse des bateliers : 02 99 72 43 79

LES +

- Un confluent des voies navigables qui a engendré au fil du temps un riche patrimoine.
- La gare SNCF, Redon est sur la ligne Paris Quimper et Rennes Nantes.

COMMODITÉS

Carburant à toute heure avec CB au port de commerce direction Rieux.

ACTIVITÉS

- Musée de la Batellerie, pour son authenticité. Sur le port maritime. Maquettes, films, outils de bateliers, tél. 02 99 72 30 95. L'entrée n'est pas très engageante mais l'intérieur est instructif.
- Location de vélos : le loueur de bateaux électriques du bassin loue des vélos l'été, le « Repaire des aventuriers ». Il y a aussi « Ouibike », réservation sur site 24 h à l'avance.
- Les concerts du vendredi, gratuits, en centre-ville.
- La « Bogue d'Or », fin octobre : chants, fest noz, concours, contes.
- Salle de spectacle « Le Canal ».

Office du tourisme de Redon :

www.tourisme-pays-redon.com

Très documenté, il propose aussi des animations et un circuit historique

« À la découverte de Redon »



L'écluses d'Oust, croisement de la Vilaine et du canal de Nantes à Brest. Les marins devaient montrer un savoir-faire extraordinaire pour traverser par vent fort ou en période de crue.



REDON > BRAIN-SUR-VILAINE

19 KM / Pas d'écluse
/ Guide du Breil p. 46 à 49

Entre Redon et Brain-sur-Vilaine, il y a plusieurs haltes possibles mais isolées.

Brain-sur-Vilaine est un charmant village tout en harmonie, dommage que les places au quai soient si rares. Cela limite le succès que pourrait avoir ce site authentique.

Brain-sur-Vilaine est un ancien port de péage des abbés de Redon avant la Révolution : les bateliers devaient leur donner une petite partie des marchandises transportées.



Pont-rails de Redon : c'est la ligne Paris Quimper



Brain-sur-Vilaine, les berges



Brain-sur-Vilaine. Un trop petit ponton accolé au superbe quai



Halte de Painfaut. 11 km de Redon. La Vilaine a été canalisée



On quitte Redon par le Pont de Redon



Pont et Halte de l'Ilette à 16 km de Redon (vue de l'amont)



Pont et halte du Grand Pas à 5 km de Redon.
Joli quai de pierre



À quelques kilomètres de Redon, la nature reprend ses droits

BRAIN-SUR-VILAINE



À VOIR

- Le village, superbe.
- L'église, ouverte le dimanche.
- Randonnée pédestre, vers la chapelle Saint-Melaine, fléché en jaune. C'est un sentier botanique avec des panneaux relatifs aux différentes espèces d'arbres rencontrées.
- Observations d'oiseaux autour au marais de Gannedel, site classé Natura 2000. À 5 km, à faire en vélo.

RESTAURANT

Tartines de produits locaux au « Bistrot »

HÉBERGEMENTS

- Gîte communal, à côté de la mairie annexe, tél. 02 99 70 25 31
- La Réserve d'Angèle, résa Airbnb

COMMODITÉS

Sanitaires et douches dans une vieille bâtisse en remontant vers le bourg

Office du tourisme de Redon :
www.tourisme-pays-redon.com

LES +

- Site rénové mais pas pour en faire une carte postale.
- Le bâti est homogène.
- De chouettes balades à faire.
- La convivialité du « Bistrot ».

ACTIVITÉS

- Location de vélos : « Roul'Vilaine », au bord du chemin de halage, tél. 06 01 14 31 20
- Le festival « Brain d'folie », organisé tous les deux ans.

La fontaine Saint-Melaine est un lieu reposant et envoûtant à la fois. À côté, la chapelle Saint-Melaine a été (trop) souvent remaniée. Saint-Melaine, évêque de Rennes, conseiller de Clovis, roi des Francs, est né à Brain-sur-Vilaine en 450. Les enfants appelés Melaine jouissent d'un coup de cloche supplémentaire à leur baptême Melaine, le saint chrétien et Mélusine, la fée des sources, coïncidence ?



L'église Saint-Melaine : base romane remaniée aux XV^e et XVII^e siècles. Le clocher-porche a été ajouté en 1921. L'intérieur vient d'être rénové.



Le gîte communal, une abbaye à l'origine, était le lieu de taxe puis de villégiature de l'épiscopat de Redon.



Au cœur du village, le « Bistrot », multi service pour la vie locale : brasserie, dépôt de pain, alimentation avec produits locaux, presse, concerts. La déco est très sympa.



Pour séparer les propriétés, on utilise encore de grandes plaques de schistes.



Le saule pleureur très présent sur les berges de la Vilaine, est une espèce importée du Japon au XVII^e siècle qui s'est bien acclimatée aux bords de rivières. L'écorce est réputée pour calmer les douleurs articulaires. Les rameaux contiennent une hormone qui favorise son enracinement. Cette hormone est utilisée comme produit de bouturage.

BRAIN-SUR-VILAINE > PORT-DE-ROCHE

9 KM / Aucune écluse / Guide du Breil p. 45

À hauteur de Beslé, commune de la Loire Atlantique, on trouve de jolis quais qui sont à mi-chemin entre Brain-sur-Vilaine et Langon, une alternative pour visiter ces deux villages incontournables. Il y avait ici un gué pour la voie romaine, puis un bac. Aujourd'hui, le pont de Beslé rejoint 2 régions : Bretagne et Pays de Loire.

À 5 km, La Hordrais, une halte est possible proche d'un restaurant fréquenté, « La Belle Vilaine ». Le village de Sainte-Anne est à 1 km, on y trouve une boulangerie et une superette.

Deux km plus loin, Port-de-Roche est une escale très agréable, à 3 km de Langon par la route, à 4 km par le chemin de halage puis les sentiers. Il y a un quai de chaque côté, le quai en aval du pont étant mieux ombragé.



Le pont de Port-de-Roche a été construit pour l'exposition universelle de Paris de 1867. Il a été démonté puis remonté en 1968. Les initiales N et E en haut des piliers sont celles de Napoléon III et Eugénie. Cette architecture sera ensuite souvent copiée.



Pont de Droulin. Attention à la base des piliers



Le quai de Port-de-Roche, rive droite



Le quai de Port-de-Roche, rive gauche, en aval



Pont et quai en face de Beslé, à 2 km de Brain-sur-Vilaine



Pont de Droulin, à 3,8 km de Brain-sur-Vilaine



La Hordrais et son restaurant à 8 km de Brain-sur-Vilaine



Port-de-Roche. Le quai en amont est mieux aménagé mais un peu plus haut donc plus difficile pour débarquer selon la hauteur de pont de votre bateau.



PORT-DE-ROCHE ET LANGON



À VOIR

- L'église Saint-Pierre de Langon : partie romane du XI^e siècle transformée petit à petit jusqu'au XIX^e siècle, l'ensemble a été récemment restauré. La flèche et les douze lucarnes (référence aux 12 apôtres) sont du début XX^e siècle.
- La chapelle Sainte-Agathe : visite guidée avec l'office du tourisme du Pays de Redon.
- Les alignements de 37 menhirs en quartz blanc, appelés « les Demoiselles de Langon ». Selon la légende, ce sont des jeunes païennes pétrifiées pour avoir refusé d'aller à la messe... Par ce geste pas très chrétien, le site vieux de 6 000 ans est christianisé.

RESTAURANTS

- Rive droite, à 300 m du port, un bar restaurant « Caza Braganza », tél. 02 99 70 10 60
- La Belle Vilaine à 2 km, côté Sainte-Anne, la halte proposée en aval, tél. 09 82 35 02 20

Office du tourisme de Redon :
www.tourisme-pays-redon.com

LES +

- Langon, au plus proche d'un port.
- Les quais, le cadre champêtre.

ÉPICERIE

À la sortie de Langon direction Port-de-Roche

BOULANGERIE

Au bourg de Langon, à côté de la station service

COMMODITÉS

Un point d'eau au quai et carburant au bourg de Langon

ACTIVITÉS

Le jardin du Manoir de la Chaussée : 4 hectares, 10 000 plantes, une roseraie, des pelouses rases, la nature apprivoisée par une Anglaise.



Manoirs de la Chaussée.



Les alignements de menhirs de quartz blancs de Langon.



Le « Café des Tilleuls », très convivial sur la place de l'église de Langon.



La chapelle Sainte-Agathe : anciens thermes romains du II^e siècle transformés en église lors de la christianisation de la Bretagne au V^e siècle. Une fresque romaine, « Vénus au bain », a été découverte sous un vieux badigeon. Unique en Bretagne.

PORT-DE-ROCHE > GUIPRY-MESSAC

14 KM / Aucune écluse / Guide du Breil p. 43 et 45

Aux abords du viaduc des Corbinières, il y a du fond côté viaduc mais pas sur l'autre rive. Le viaduc a été construit en grès rose en 1861 pour la ligne de train Paris-Quimper. Il surplombe la Vilaine de 30 m.

L'écluse de Mâlon est la première depuis Redon, soit près de 40 km de bief. Pas de stress si c'est votre première écluse, l'éclusier-ière vous guidera gentiment, l'accueil est toujours excellent. Les meilleures manœuvres sont les plus lentes (sans se laisser entraîner par le courant ou le vent). Le ponton d'attente peut être utilisé la nuit en attente de l'ouverture.

Le port de Guipry-Messac est bien pour le ravitaillement mais le pont est très bruyant (beaucoup de camions). Le port de Messac est un port à pontons, payant, un site d'hivernage ou de préparation pour de nombreuses péniches. Il est ouvert d'avril à octobre.


La capitainerie suit les horaires des écluses.



La pêche est réglementée. Le float-boat est un nouveau support, une petite embarcation gonflable mue par des palmes. On peut même s'en servir pour pêcher des silures, ce gros poisson originaire des pays de l'Est qui a envahi nos rivières en 20 ans. Ce prédateur décime nos espèces endémiques. Il commence à être apprécié en cuisine. Il y a 50 ans, la Vilaine comptait plus d'une centaine de pêcheurs professionnels. Les sandres et autres carnassiers ont été décimés en 2007 par un parasite, la bucéphalose. Aujourd'hui, les pollutions par les médicaments portent atteinte à la fertilité des poissons.



Avant le viaduc de Corbinières, des hauts fonds bien balisés



Pont Saint-Marc à 7,5 km de Port-de-Roche



Écluse de Mâlon n°13, hauteur de chute importante, tél. 06 47 71 12 27



Le Viaduc de Corbinières, à 6 km de Port-de-Roche



Pont rails de Messac, aujourd'hui sans rail, chemin de randonnée



Écluse de Guipry-Messac n°12
tél. 06 77 05 85 86

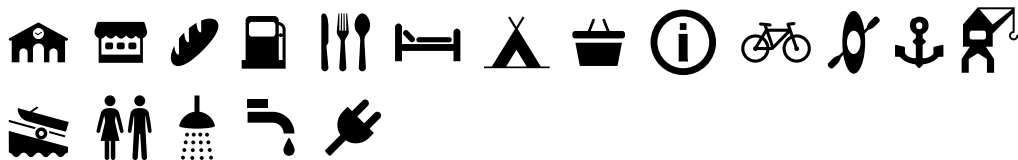


Port de Messac 6 places visiteurs
Réservation mairie tél. 02 99 79 41 24



Port de Guipry-Messac

GUIPRY-MESSAC



À VOIR

- Un circuit balisé est proposé par l'office du tourisme pour découvrir le patrimoine local.
- Les entrepôts de sel et de vin ont fait la richesse de la ville de Guipry-Messac. De belles demeures mais elles ne sont pas toujours mises en valeur. C'est le cas de la place des halles qui ont malheureusement été détruites. Plusieurs maisons ont mélangé la pierre locale avec de la pierre de Loire, couleur crème ; un bel exemple des échanges favorisés par la batellerie.
- La minoterie a été transformée au XX^e siècle pour produire de l'électricité. C'est aujourd'hui un hôtel restaurant.
- L'église de Messac a été restaurée récemment. Joli porche côté sud.

RESTAURANTS

Le choix

HÉBERGEMENTS

- Camping à Guipry-Messac, près du pont rails, tél. 06 95 75 35 02
- Gîte des « Gabelous » dans une belle bâtisse à Guipry-Messac, tél. 06 09 09 94 45

LES +

- Un office du tourisme au top, dans une belle demeure.
- La gare SNCF à l'entrée de Messac.
- Quelques belles maisons qui pourraient être mises en valeur.
- Place assurée le long du quai de pierre de Guipry, commerces à proximité.

MARCHÉ

- Le jeudi matin à Guipry-Messac. À côté du marché, le « Café Grenadine » est le bon endroit pour apprécier la vie locale.

BOULANGERIE

La plus proche est à l'entrée de Messac

ÉPICERIE

Supermarché à l'entrée du bourg de Guipry-Messac

COMMODITÉS

Sanitaires, douche et carburant au port de Messac

ACTIVITÉS

- Balades fluviales à bord de toues de la Loire « Au Fil de l'eau ». Bateaux sans permis à louer pour une journée ou plus. L'hébergement est rustique, tél. 06 34 50 75 48
- Le syndicat d'initiative de Guipry-Messac vous invite à découvrir quelques sites grâce au geocaching, une chasse au trésor guidée par son smartphone ou un GPS.
- Balade kayak vers le viaduc des Corbinières « Heyoka », tél. 06 10 69 81 39

Office de tourisme de Guipry-Messac :
<https://simessacguipry.blogspot.com>
www.vallonsnbretagne.fr



Place des halles à Guipry-Messac



Eglise de Messac



Office du tourisme de Guipry-Messac



Une toue, bateau traditionnel de la Loire, en bois



Petit îlot en aval du déversoir, petit coin de verdure entre les deux villes, apprécié par de nombreuses espèces d'oiseaux

GUIPRY-MESSAC > PLÉCHÂTEL

12 KM / 1 écluse / Guide du Breil p. 41 et 43

De Guipry-Messac à Pléchâtel, La Macaire est la seule écluse à mi-chemin, repérable de loin par l'usine côté déversoir (usine d'aliments pour chevaux).

Peu après, une halte permet de monter à Saint-Malo-de-Phily.

L'imposante église Saint-Pierre de style néo-roman est du début XX^e siècle.

L'intérieur est très lumineux, avec une belle bichromie ocre et rose. Plus surprenant, les fresques d'Emile Bernard, un peintre célèbre, post-impressionniste de l'école de Pont-Aven.

Cette église aurait ruiné le village d'alors 600 habitant-e-s.



Écluse de Macaire, à 7 km de Messac
tél. 07 87 38 83 70



La minoterie de Macaire et l'usine



Halte de Saint-Malo-de-Phily à 8 km de Messac



Pont de Saint-Malo-de-Phily



Pont Rail de Cambré



Pont de Pléchâtel



L'église de Saint-Pierre à Saint-Phily



Pléchâtel est le seul port entre Messac et Bourg des Comptes, en pleine saison les places sont vite occupées.



Le long de la Vilaine, de jolies demeures

PLÉCHÂTEL



À VOIR

- Le belvédère sur la Vilaine de la Croix des Jeunes
- Au bourg de Pléchâtel, un beau calvaire monolithique du XV^e siècle, place de la mairie.

BOULANGERIE

Au bourg derrière l'église

Office de tourisme de Guipry-Messac :
<https://simessacguipry.blogspot.com>
www.vallonsenbretagne.fr

HÉBERGEMENT

Gîte « La plage »

ACTIVITÉS

- Location de kayaks avec le gîte de La Plage
- Quelques concerts au gîte de la Plage
- Le syndicat d'initiative de Guipry-Messac vous invite à découvrir le site grâce au geocaching, une chasse au trésor guidée son smartphone ou un GPS.



Pour vous accompagner le long du fleuve, un animal plutôt surprenant : la demoiselle. À ne pas confondre avec les libellules qui ont des ailes non rétractables. Elles sont souvent par 2 : le mâle reste accroché à la femelle jusqu'à la ponte, pour éviter que celle-ci ne s'accouple avec un autre mâle !



« La plage », autrefois une guinguette réputée, est aujourd'hui une maison d'hôte. Attention, la baignade est interdite !...

LES +

- Le cadre champêtre.
- La richesse de la faune et de la flore.

PLÉCHÂTEL > BOURG-DES-COMPTES

14 KM / 2 écluses / Guide du Breil p. 39



Le moulin de la Molière date de 1510. C'est un des plus beaux de la Vilaine, il a été rénové avec goût. Il est privé, mais le passage de l'écluse vous offre une vue privilégiée. En 1809, l'Ille-et-Vilaine comptait plus de 700 moulins hydrauliques. Au XIX^e et XX^e siècles, les moulins à farine ont été remplacés par des minoteries industrielles, la roue à aube a été remplacée par des machines à vapeur puis électriques.

La Minoterie de Bourg-les-Comptes a été un moulin à farine, puis une usine d'engrais avant de devenir une minoterie. C'est aujourd'hui une habitation. Bourg-des-Comptes était écrit « Bourg des Cons » au Moyen Âge, nom venant du gaulois comba : combas, la vallée. Rien à voir non plus avec les taxes.

Le port de la Courbe est juste après l'écluse de Gai Lieu. Si les places à quai sont prises, vous pouvez aussi vous amarrer vers la pointe nord de l'îlot.



En fond, le quai de Bourg-les-Comptes.
L'îlot en premier plan



Écluse de la Molière n°10 à 1,5 km de Pléchâtel
tél. 06 38 82 28 07



Moulin de la Molière vue de l'amont



Écluse de Gai Lieu, à l'entrée de Bourg,
tél. 06 77 05 88 57



Minoterie de Bourg-les-Comptes



Écluse de Gai Lieu, vue de l'amont



Port de La Courbe



Borne multifonction du ponton



Moulin de La Molière

BOURG-DES-COMPTES



À VOIR

- Visiter le village, entrevoir les manoirs et vieilles bâtisses.
- Longer le fleuve, passer à côté de la minoterie, de la crêperie et rejoindre les cyprès fauves.
- Passer par le pont et rejoindre l'îlot : déversoir, passe à poisson. Prolonger en traversant l'écluse de Gai Lieu.

RESTAURANTS

- Face au quai, petit bar restaurant, « La Courbe », tél. 02 99 57 45 21
- Crêperie « Chez Maribigoud », face au moulin, ouvert que le dimanche hors saison, tél. 06 23 37 56 09

HÉBERGEMENT

Camping des « Deux Moulins »
tél. 06 42 67 17 45

www.vallonsenbretagne.fr

MARCHÉ

Les vendredis de 16h à 20h

ÉPICERIE

À 1 km

BOULANGERIE

Face à l'église

COMMODITÉS

- Eau et électricité au ponton, prévoir une pièce d'un euro pour la borne.
- Pas de sanitaires.
- Carburant à 1 km près du supermarché

ACTIVITÉS

- Expositions temporaires d'artistes chez l'habitant
- Galeries d'art « ICI »



Majestueux, les (faux) cyprès sont dits chauves car le feuillage est caduque. Originaire de Louisiane, introduit au XVI^e siècle, ils sont bien adaptés au milieu humide. Les racines sont surprenantes...



LES +

- L'îlot central crée une ambiance bucolique.
- Lieu vivant, convivial, calme, pas de voitures.
- La proximité de Rennes et la gare SNCF a rajeuni la population.



BOURG-DES-COMPTES > PONT-RÉAN

12 KM / 2 écluses / Guide du Breil p. 37 et 39

Les moulins de la Bouëxières, du Boël et de Pont-Réan sont du XVI^e siècle. Ils ont été ensuite modernisés puis abandonnés et restaurés.

Les schistes rouges des falaises proches du Boël ont servi à la construction de Rennes ; le transport de la pierre se faisait par la Vilaine.

Pont-Réan aurait été un lieu de passage de l'armée de Jules César. Le pont actuel a été bâti en 1767 sur la base d'un pont médiéval. Antérieurement, il y avait un gué, fort dangereux en période de crues.

Réan viendrait de « Réance », le droit de passage pour traverser le pont : personnes, animaux et marchandises étaient taxés.



Moulin du Boël vu de l'aval, splendide site. Ce vaisseau de pierre présente aux crues une belle étrave en V pour fendre les flots.



Pont de Bourg-des-Comptes,
à 1,5 km de La Courbe



Pont neuf, juste après



Écluse de Bouëxière à 3,5 km de La Courbe,
tél. 06 38 82 36 88



Moulin du Boël vu de l'amont



Moulin de Bouëxière



Écluse du Boël. à 8 km de La Courbe,
tél. 06 38 82 88 89



Port de Pont-Réan. À 11 km de La Courbe



Moulin de Pont-Réan

PONT-RÉAN



À VOIR

- La Seiche un affluent de la Vilaine, à faire en kayak ou en paddle
- Au Boël, une belle randonnée pédestre à faire dans les falaises de schistes rouges. Des buses nichent près de l'ancien terrain militaire.
- Balade à Pont-Réan. Attention sur le pont, les trottoirs sont très étroits.

RESTAURANTS

- Près du pont, rive droite « Le Grand Hôtel », tél. 02 99 42 21 72.
- Près du pont, rive gauche, « l'Auberge de Réan », tél. 02 99 42 24 80.
- À l'écluse du Boël, Le « Marin'Boël », fermé le lundi et le mardi, produits locaux. Réserver, tél. 02 99 42 25 69.

HÉBERGEMENTS

- Le « Grand Hôtel », près du pont, tél. 02 99 42 21 72.
- Gîte « l'Etrillet » à 1,5 km, tél. 06 60 51 18 93.

MARCHÉS

- Marché bio à Bruz le mardi soir sur le parvis de l'Hôtel de Ville. À 4 km.
- Le marché du dimanche de Pont-Réan n'existe plus.

BOULANGERIE

En rive droite proche du port.

ÉPICERIE

Il faut monter à Guichen, 5 km de côte...

COMMODITÉS

Les pontons ont été refaits, les installations d'eau et d'électricité revues. Sanitaires au club de kayak.

ACTIVITÉS

- Le CKCPR Club de Canoë-Kayak de Pont-Réan propose des balades accompagnées de Pont-Réan à l'écluse du Boël et une remontée dans la Seiche.
- Pont-Réan a un comité des fêtes dynamique qui propose de nombreuses manifestations du printemps à l'automne.
- Pêche au confluent de la Seiche avec La Vilaine un site réputé. Attention à la réglementation : permis, dates pour respecter les périodes de fraies, tailles de prise, etc.

Office du tourisme de Rennes
www.tourisme-rennes.com



Pont de Pont-Réan. Attention, tirant d'air 3 m 30, Il faut prendre la 6^e arche à droite



Balade nautique avec le club de kayak de Pont-Réan



Un affluent : la Seiche, un décor qui fait penser aux «Nymphéas» de Monet



Écluse de Pont-Réan, vu de l'amont

PONT-RÉAN > APIGNÉ

12 KM / 2 écluses jusqu'au quai
/ Guide du Breil p. 35 et 37

La halte de Mons est sur la commune de Bruz. Le bourg est à 2 km. Cette ville a beaucoup souffert des bombardements de la dernière guerre et a été rasée suite à une erreur de la RAF qui visait les dépôts de munitions de Rennes.

À l'écluse de Cicé, la chute est plus importante : 2 m 80.

La minoterie de Champcors à Babelouze est la dernière en activité sur la Vilaine. On peut y acheter des graines, des fruits secs, de la farine bio de différentes céréales et de la farine de sarrasin (qui n'est pas une céréale).

Le quai d'Apigné est long, peu fréquenté car un peu loin de tout.



Maison éclusière de Mons, à 4 km de Pont-Réan



Halte de Mons



Écluse de Cicé. À 7 km de Pont-Réan




Quai de Babelouze à 9 km de Pont-Réan



Minoterie de Champcors



Le quai d'Apigné, port du Rheu, à 12 km de Pont-Réan



Écluse d'Apigné



LES +

- Un écrin de verdure avant Rennes, halte ou escale selon les goûts.

APIGNÉ



À VOIR

- L'atelier de réparation des péniches. Un sleepway permet de les sortir de l'eau. Il est impressionnant de voir ces grosses baleines au sec !
- La minoterie est en mauvais état. De l'autre côté de la route, la briqueterie a fermé, c'est le club nautique des salarié-e-s de la ville de Rennes qui occupe les lieux et le ponton adjacent. Attention, le portail ferme.
- Le moulin a été rénové en mélangeant ancien et modernité, c'est une habitation privée.

Attention avec les enfants sur la voie près de la minoterie, les trottoirs sont très étroits.

RESTAURANTS

- Près du moulin, rive droite, « Le Moulin d'Apigné ». Beaucoup de monde, mieux vaut réserver. Terrasse agréable côté jardin, tél. 02 99 30 65 60
- Près du pont, vue sur le lac, « Les Terrasses d'Apigné », tél. 02 99 67 36 12

Office du tourisme de Rennes
www.tourisme-rennes.com

COMMODITÉS

Ni eau et ni électricité au quai.

ACTIVITÉS

- Au lac en rive gauche, les Rennais-e-s ont leur plage mais elle est souvent fermée pour cause de cyanobactéries. Une dizaine de turbines ont été immergées pour brasser l'eau mais c'est insuffisant.
- Activités nautiques sur le lac



La minoterie



Le sleepway pour mettre à sec les péniches



Le moulin



APIGNÉ > RENNES

4 KM / 1 à 2 écluses / Guide du Breil p. 34 et 35

Le trajet entre Apigné et Rennes est court. Plus l'on se rapproche de la ville, plus il y a de joggers qui profitent des chemins de halages. On entre au cœur de la ville tout en douceur, assez éloignés des grands axes routiers. Le quai Saint-Cyr est à privilégier, au calme et proche de tout. Ses aménagements doivent être améliorés. Les quais du Mail sont souvent saturés et plus bruyants.



Écluse du Comte, tél. 06 38 82 81 55



Le Pont Rail



La confluence entre l'Ille et la Vilaine



Rennes. Quai Saint-Cyr



Rennes. La Vilaine passe sous le parking au quai



L'écluse du Mail (après le pont),
tél. 06 38 82 83 92

Rennes s'appelait « Condate » soit le « Confluent » en gallo (la langue ancienne de l'est de la Bretagne). C'est la confluence entre l'Ille et la Vilaine.

Il ne reste qu'une trace de l'époque romaine, au pied des remparts rue de la Monnaie. Les traces du Moyen Âge sont plus nombreuses.

À la Renaissance, François 1^{er} concède à la ville un privilège sur la navigation entre Rennes et Redon.

Des écluses sont alors construites, Rennes devint un vrai port en 1542. Le premier bateau transportait une précieuse denrée fort motivante : du vin de Bordeaux !

Rennes agglomération, c'est 43 communes, 430 000 habitant-e-s, 60 000 étudiant-e-s, la plus grande agglomération de Bretagne. À 1 h 30 de Paris en TGV, on y trouve une ligne de métro, bientôt deux.

LES +

- Les ports sont au cœur de la ville.
- L'étendue des activités.
- Ville jeune, dynamique et festive.



Écluse de Saint-Martin

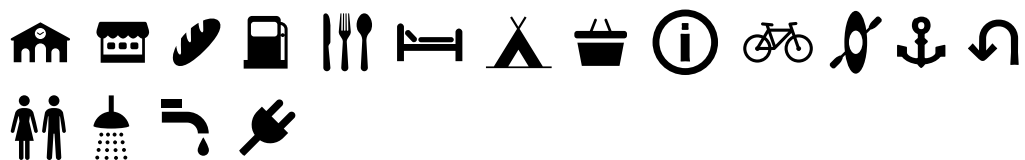


Variété de péniches



Une péniche salon de coiffure

RENNES



À VOIR

- La Péniche spectacle propose à Rennes et sur les canaux des spectacles variés. Elle abrite une compagnie de théâtre : le « Théâtre du Pré Perché ». www.penichspectacle.com
- Écomusée de Rennes, 6 km du quai Saint-Cyr, prendre le bus ou louer un vélo.
- Le musée de Bretagne, 1,5 km du quai Saint-Cyr
- Modernité de la tour de l'architecte Jean Nouvel
- Les Portes mordelaises, entrée principale de Rennes au XV^e siècle
- Les remparts en grande partie du XV^e siècle
- Le Parlement de Bretagne, emblème de la Bretagne du XVII^e siècle, suite à l'union de la Bretagne à la France en 1532
- Maisons à pans de bois, place du Champ Jacquet
- Le jardin du Thabor, un vieux parc magnifiquement arboré de 10 ha en centre-ville. Du canal, prendre un vélo ou le bus.

Office du tourisme de Rennes
www.tourisme-rennes.com

RESTAURANTS

Beaucoup de choix à Rennes, mais tout proche du quai Saint-Cyr, il y a des tavernes très conviviales mail François Mitterrand. C'est le nouveau quartier branché de Rennes.

HÉBERGEMENT

Auberge de jeunesse, à côté de l'écluse Saint-Martin, tél. 02 99 33 22 33

MARCHÉS

- Le samedi matin, le marché des Lices, une institution : c'est le plus grand marché de Bretagne.
- Marché bio le mercredi soir sur le mail F. Mitterrand

ACTIVITÉS

- Stations de vélos en libre-service avec Star
- La piscine Saint-Georges, une baignade dans un monument historique. Un must.
- Les Tombées de la Nuit. Festival des arts de la rue, animations pendant tout l'été. www.lestombeesdelanuit.com



Le jardin du Thabor



Les Péniches Spectacles devant la Tour Nouvel



La piscine Saint-Georges



La place Sainte-Anne



Le Boulevard du Mail



À l'entrée de l'écluse du Mail, le courant de la Vilaine peut vous déporter en période de crue.

QUELQUES CONSEILS POUR LES PASSAGES D'ÉCLUSE :

Les pontons d'attente d'écluse sont réservés à cet usage sauf aux heures de fermeture de celle-ci.

La première règle : prendre son temps, une manœuvre lente a plus de chance de réussir.

Disposer d'une amarre prête à l'avant et à l'arrière du bateau. Inutile de la lancer sur l'éclusière ou l'éclusier, si la hauteur est importante elle ou il la récupère avec une gaffe.

Commencez par l'amarre côté courant (ou du vent si celui-ci est fort).

Les éclusier-ère-s sont toujours prêt-e-s à vous aider ou vous renseigner. Selon la saison, ils-elles peuvent vous accompagner sur plusieurs écluses.

AUTRES GUIDES :

Pour celles et ceux qui veulent poursuivre l'aventure plus au sud, deux autres guides sont disponibles :

- Un guide entre Rennes Redon sur la Vilaine
- Un guide entre Redon et Belle-Île, plus maritime

Plus au nord, un autre guide est disponible pour naviguer entre Dinan et Saint-Malo.

**Les coordonnées des écluses peuvent changer d'une année sur l'autre.
Retrouvez-les sur canaux.bretagne.bzh**



Le site du moulin du Boël - © Norbert Lambart - CRTB



LA LIAISON MANCHE-OCÉAN

La « liaison Manche-Océan » est une liaison historique maritime permettant de relier la Manche à l'océan Atlantique par l'intérieur de la Bretagne.

Cette navigation fluviale et maritime s'effectue sur un périmètre géographique traversant trois départements : les Côtes-d'Armor, l'Ille-et-Vilaine et le Morbihan et quatre destinations touristiques : Cap Fréhel - Saint-Malo /Baie du Mont Saint-Michel, Rennes et les Portes de Bretagne, Bretagne Loire Océan, Bretagne sud - Golfe du Morbihan.

AUTRES GUIDES

Pour celles et ceux qui veulent poursuivre l'aventure, trois autres guides existent :

Saint-Malo > Dinan

Dinan > Rennes

Redon > Belle-Île-en-Mer

